



Gemeinde Volken




Volken

Sümmerliwisengraben, kommunales Gewässer Nr. 1.1



Gewässerraum-Festlegung im Rahmen des vereinfachten Verfahrens nach § 15 e HWSchV


1:500

Festlegungsinhalte

-  Gewässerraum
-  50 Koordinatenpunkte
-  Minimaler Gewässerraum gemäss Art. 41a bzw Art. 41b GSchV

Ergänzende Inhalte

-  offen/ingedolt mit eigener Parzelle
-  offen/ingedolt ohne eigene Parzelle
- 1.0** Bachnummer
- Volkemberbach** Bachname



Punkt Nr.	X	Y
49	2'689'163.15	1'269'851.57
50	2'689'183.86	1'269'834.56
51	2'689'176.84	1'269'826.09
52	2'689'157.46	1'269'842.01

Höfwis



Kanton Zürich
Baudirektion

**AWEL Amt für
Abfall, Wasser, Energie und Luft**
Walcheplatz 2, 8090 Zürich

Plan Nr	1002711/02			
Format	420 x 297	Datei	Gewaesserraum_Volken.ggs	
Änderung	Entwurf	Gezeichnet	Kontrolliert	Datum
	nlu	nlu	the	14.12.2022